

«СОГЛАСОВАНО»

Начальник Управления  
образования Исполнительного  
комитета муниципального  
образования город  
Набережные Челны

Хусин Р.Н.  
\_\_\_\_\_ 2021г.



«СОГЛАСОВАНО»

Начальник ОМБДД  
Управление ОМБДД России  
по г.Набережные Челны,  
Республика Татарстан

Кудряков Р.З.  
\_\_\_\_\_ 2021г.



«УТВЕРЖДАЮ»

Директор МАОУ  
города Набережные Челны  
«Средняя общеобразовательная  
школа № 15»



Якупова Е.Н.  
\_\_\_\_\_ 2021г.

## ПАСПОРТ

дорожной безопасности образовательного учреждения

Муниципальное автономное общеобразовательное учреждение  
«Средняя общеобразовательная школа №15»

г. Набережные Челны  
2021 г.

## ОБЩИЕ СВЕДЕНИЯ

Муниципальное автономное общеобразовательное учреждение города Набережные  
(наименование ОУ)

Челны «Средняя общеобразовательная школа №15»

Тип ОУ общеобразовательное учреждение

Юридический адрес ОУ: 423815, РТ, г. Набережные Челны, Шишкинский б-р, д.26

Фактический адрес ОУ: 423815, РТ, г. Набережные Челны, Шишкинский б-р, д.26

Руководители ОУ:

Директор (заведующий) Якупова Елена Николаевна 8(8552)54-42-46  
(фамилия, имя, отчество) (телефон)

Заместитель директора  
по учебной работе Абдуллина Сирина Махмутовна 8 (8552)54-42-46  
(фамилия, имя, отчество) (телефон)

Заместитель директора  
по воспитательной работе Следь Ирина Владимировна 8 (8552)54-42-46  
(фамилия, имя, отчество) (телефон)

Ответственные работники  
муниципального органа  
образования Заведующий сектором  
воспитания и дополнительного  
образования детей Бросалина Т.Г.  
(должность) (фамилия, имя, отчество)  
30-57-36  
(телефон)

Ответственные от  
Госавтоинспекции  
России по г.Наб.Челны,  
майор полиции Гайнуллин И.Я.  
(должность) (фамилия, имя, отчество)

Инспектор Административной  
Практики Автозаводского  
отделения ГИБДД Гарифуллин Р.А.  
(должность) (фамилия, имя, отчество)

Ответственные работники  
за мероприятия по профилактике  
детского травматизма Заместитель директора по ВР Следь И.В.  
(должность) (фамилия, имя, отчество)  
89272418558

Руководитель или ответственный  
работник дорожно-эксплуатационной  
организации, осуществляющей

содержание УДС  
(фамилия, имя, отчество)

Шогина Людмила Борисовна 8 (8552)54-62-81  
(телефон)

Руководитель или ответственный  
работник дорожно-эксплуатационной  
организации, осуществляющей

содержание ТСОДД  
(фамилия, имя, отчество)

Габдуллин АзатГатуфович 20-36-36  
(телефон)

Количество учащихся 1360

Наличие уголка по БДД имеется на 1 этаже

*(если имеется, указать место расположения)*

Наличие класса по БДД не имеется

*(если имеется, указать место расположения)*

Наличие автогородка (площадки) по БДД не имеется

Наличие автобуса в ОУ нет

*(при наличии автобуса)*

Владелец автобуса нет

*(ОУ, муниципальное образование)*

Время занятий в ОУ:

1-ая смена: 8.00 – 13.55

2-ая смена: 13.15 -17.10

Внеклассные занятия: 14.00 – 17.00

Работа спортивного комплекса: 15.00 – 21.00

## Телефоны оперативных служб:

Взаимодействие с заинтересованными организациями организовано:

- антитеррористическая комиссия г. Набережные Челны – тел. 30-55-58, 30-55-91, 30-59-30;
- Управление образования – приёмная: 30-55-60, факс 30-55-80;
- начальник Управления МЧС РТ муниципального образования «город Набережные Челны» - тел. 58-51-08, факс 54-67-32;
- оперативный дежурный Управления МЧС РТ муниципального образования «город Набережные Челны» - тел.34-28-17, факс 58-38-33;
- приёмная начальника Управления МВД России по г. Набережные Челны – тел. 37-90-00;
- дежурная часть Управления МВД России по г. Набережные Челны – тел.02, 39-90-88, 39-69-49, 37-90-10;
- приёмная начальника ОП№1 «Автозаводский» - тел. 39-69-07;
- приёмная прокурора города Набережные Челны – тел. 52-92-63, факс 52-92-98;
- дежурный прокуратуры города Набережные Челны – тел.52-31-82;
- дежурный УФСБ города Набережные Челны – тел.70-13-32, факс 70-02-28;
- отдел вневедомственной охраны: приёмная - тел.52-87-85, отдел кадров – 52-84-13;
- договорной отдел – тел. 52-87-08, командир роты – тел. 52-90-41, пульт охраны- тел.52- 42-02;
- приёмная главного врача БСМП – тел. 30-48-00, факс 30-49-13;
- приёмный покой БСМП – тел. 30-48-48;
- отдел кадров БСМП – тел. 30-48-67;
- приёмная главного врача филиала ФГУЗ Центра гигиены и эпидемиологии в РТ города Набережные Челны – тел. 46-64-54;
- организационный отдел филиала ФГУЗ Центра гигиены и эпидемиологии в РТ города Набережные Челны – тел. 46-52-34;

## Содержание

### I. План-схема образовательного учреждения.

1. Район расположения образовательного учреждения, пути движения транспортных средств и детей (обучающихся, воспитанников).
2. Организация дорожного движения в непосредственной близости от образовательного учреждения с размещением соответствующих технических средств, маршруты движения детей и расположение парковочных мест.
3. Маршруты движения организованных групп детей от образовательного учреждения к стадиону, парку или к спортивно-оздоровительному комплексу.
4. Пути движения транспортных средств к местам разгрузки/погрузки и рекомендованных безопасных путей передвижения детей по территории образовательного учреждения.

### II. Информация об обеспечении безопасности перевозок детей специальным транспортным средством (автобусом).

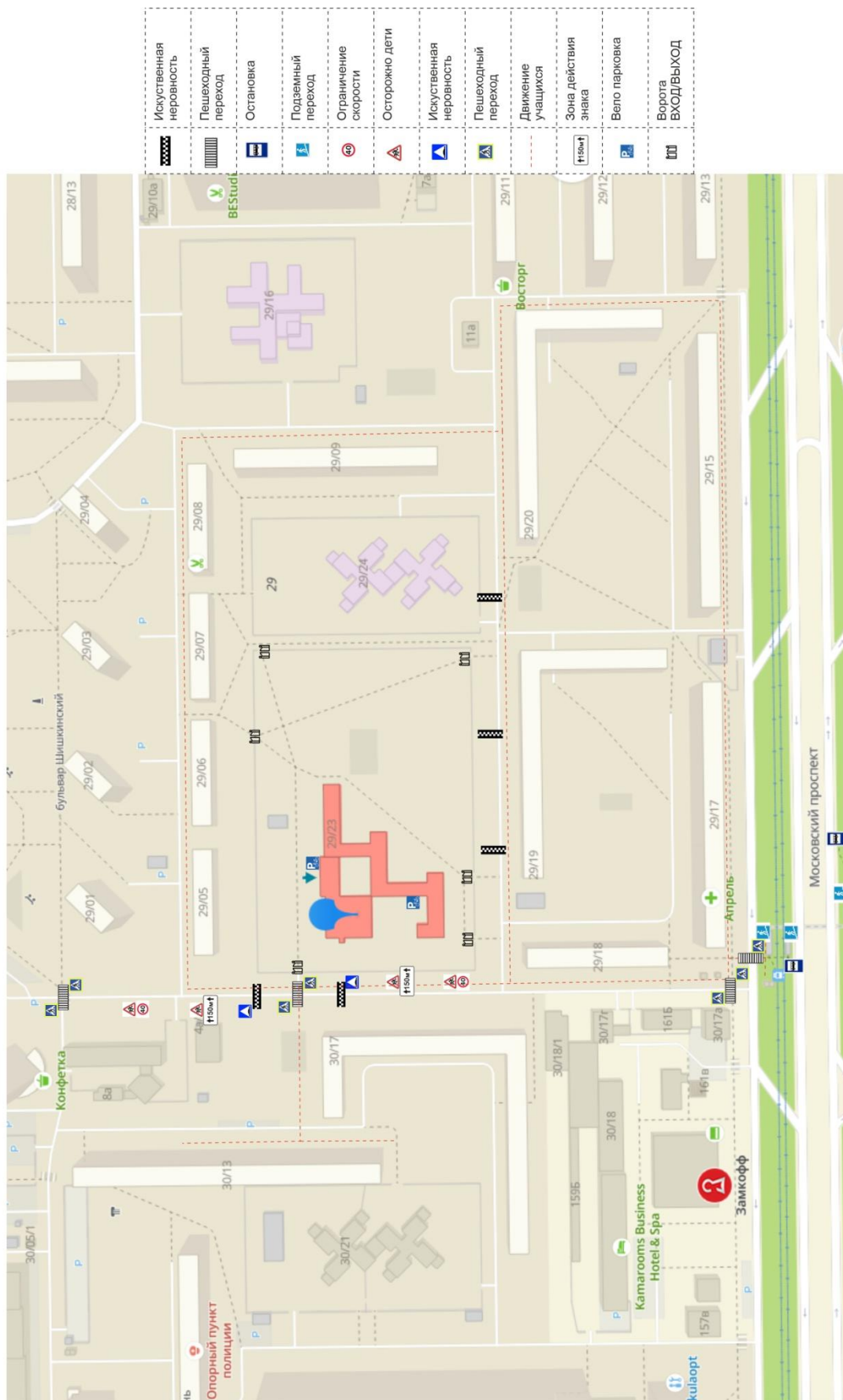
1. Общие сведения.
2. Маршрут движения автобуса до образовательного учреждения.
3. Безопасное расположение остановки автобуса у образовательного учреждения.

### III. Приложения

1. Район расположения образовательного учреждения, пути движения транспортных средств и детей (обучающихся, воспитанников)
2. Схема организации дорожного движения в непосредственной близости от образовательного учреждения с размещением соответствующих технических средств, маршруты движения детей и расположения парковочных мест
3. Маршруты движения организованных групп детей от образовательного учреждения к стадиону, парку или спортивно-оздоровительному комплексу
4. Пути движения транспортных средств к местам разгрузки/погрузки и рекомендуемые безопасные пути передвижения детей по территории образовательного учреждения
5. Информационная карточка перевозок детей специальным транспортным средством (автобусом)
6. Маршрут движения автобуса до образовательного учреждения
7. Безопасное расположение остановки автобуса у образовательного учреждения
8. План-схема путей движения транспортных средств и детей (обучающихся, воспитанников) при проведении дорожных ремонтно-строительных работ вблизи образовательного учреждения

## План схема образовательного учреждения МАОУ «СОШ № 15»

Район расположения образовательного учреждения, пути движения транспортных средств и детей (обучающихся, воспитанников)



## Рекомендации к составлению схемы района расположения образовательного учреждения

1. Район расположения образовательного учреждения определяется группой жилых домов, зданий и улично-дорожной сетью с учетом остановок общественного транспорта (выходов из станций метро), центром которого является непосредственного образовательного учреждения.

2. Территория, указанная в схеме, включает в себя:

образовательное учреждение;

- стадион вне территории образовательного учреждения, на котором могут проводиться занятия по физической культуре (*при наличии*);

- парк, в котором преподавателями проводятся занятия на открытом воздухе;

- спортивно-оздоровительный комплекс (*при наличии*);

- жилые дома, в которых проживает большая часть детей (учеников) данного ОУ;

- автомобильные дороги и тротуары.

3. На схеме обозначены:

- расположение жилых домов, зданий и сооружений;

- сеть автомобильных дорог;

- пути движения транспортных средств;

- пути движения детей (обучающихся) в/из образовательного учреждения;

- опасные участки (места несанкционированных переходов на подходах к образовательному учреждению, места концентрации ДТП с участием детей-пешеходов);

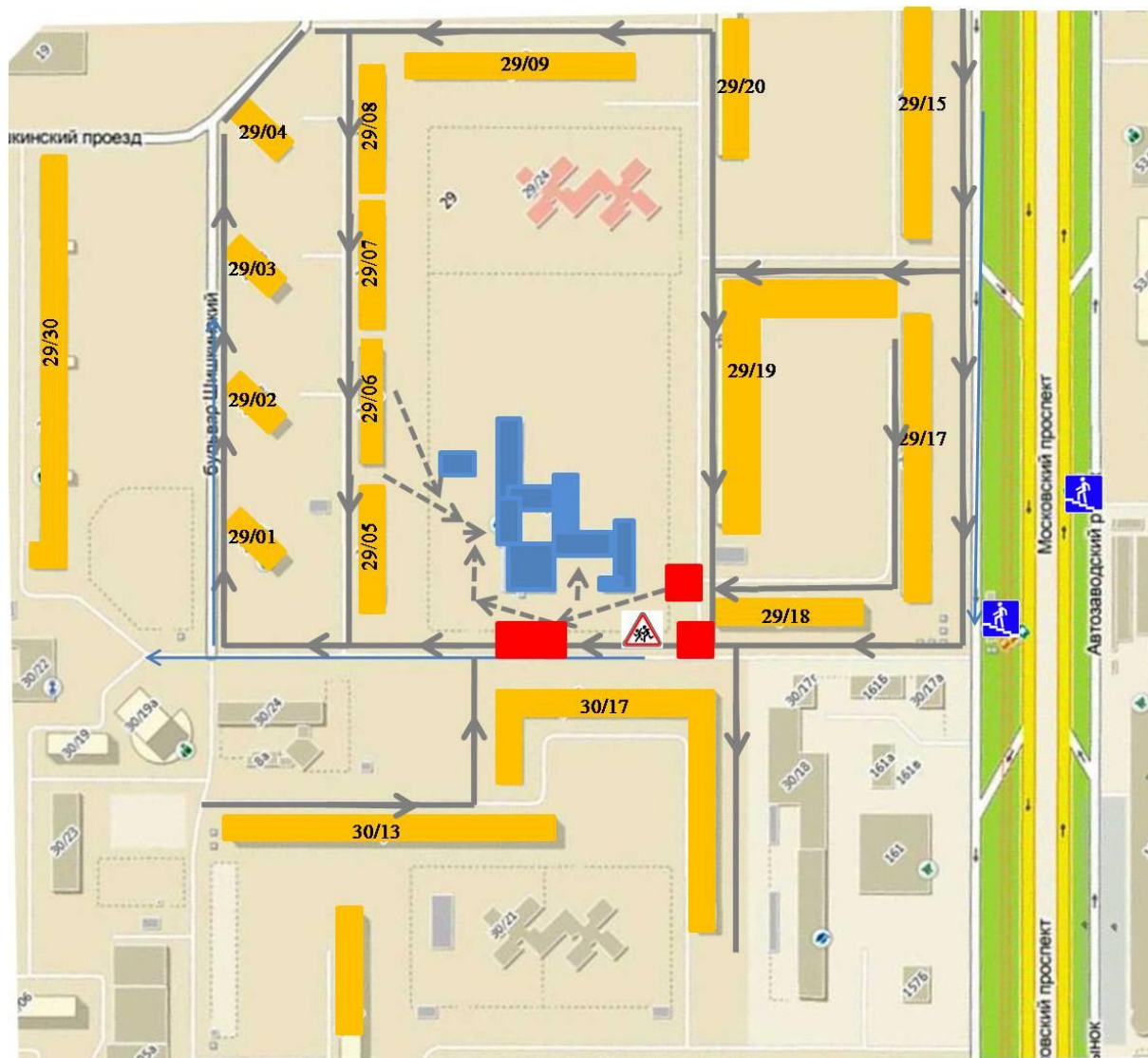
- уличные (наземные - регулируемые / нерегулируемые) и внеуличные (надземные и подземные) пешеходные переходы;

- названия улиц и нумерация домов.

Схема необходима для общего представления о районе расположения образовательного учреждения. Для изучения безопасности движения детей на схеме обозначены наиболее частые пути движения учеников от дома (от отдаленных остановок маршрутных транспортных средств) к образовательному учреждению и обратно.

При исследовании маршрутов движения детей необходимо уделить особое внимание опасным зонам, где дети (обучающиеся, воспитанники) пересекают проезжие части дорог не по пешеходному переходу.

**Схема  
организации дорожного движения в непосредственной близости от  
образовательного учреждения с размещением соответствующих технических  
средств, маршруты движения детей и расположение парковочных мест**



- |   |                                |   |   |
|---|--------------------------------|---|---|
|  | - жилая застройка              |  | - движение транспортных средств                               |
|  | - проезжая часть               |  | - движение детей (учеников) в (из) образовательное учреждение |
|  | - тротуар                      |  | - опасные участки   |
|  | - подземный пешеходный переход |   |   |

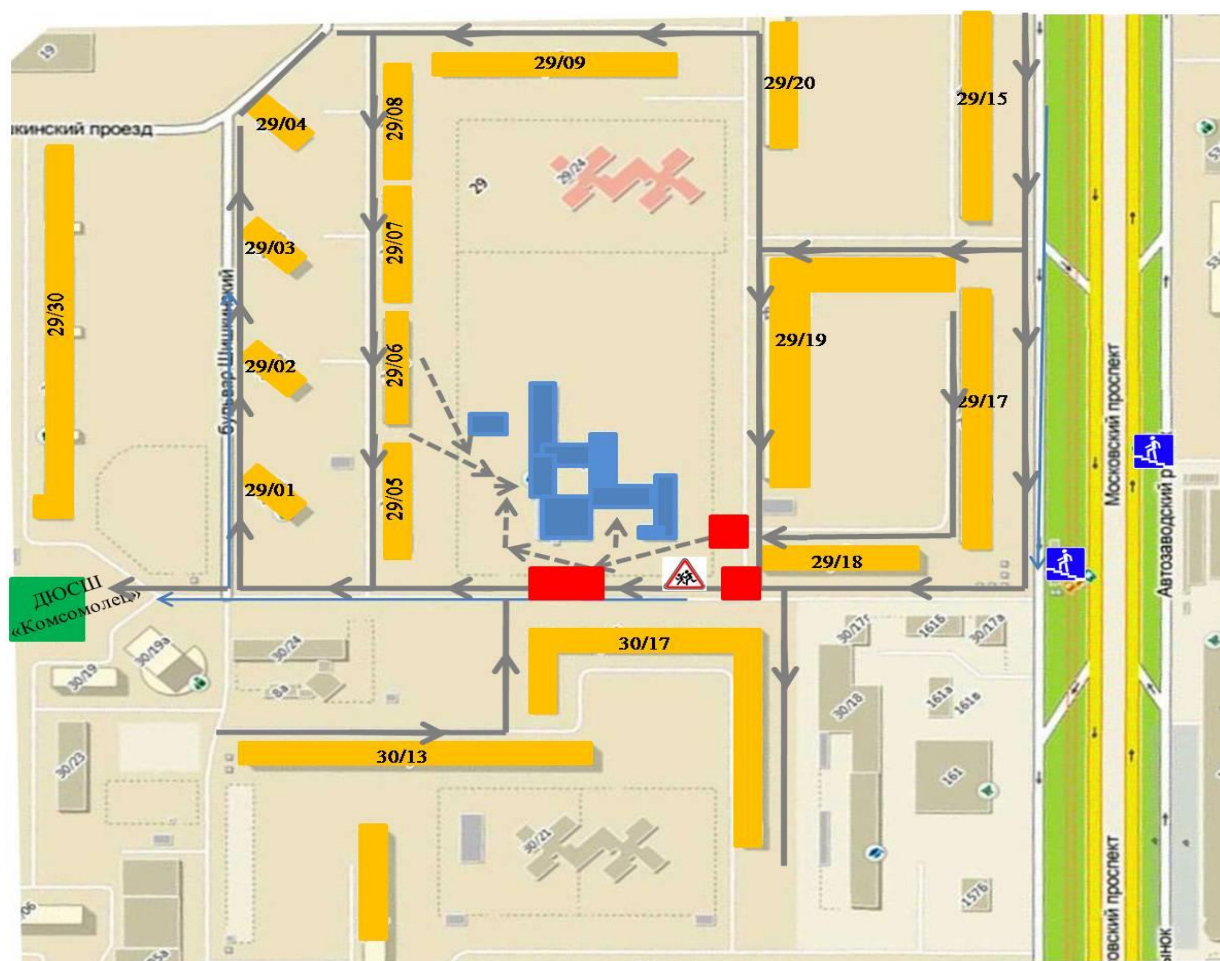


## **Рекомендации к составлению схемы организации дорожного движения в непосредственной близости от образовательного учреждения**

1. Схема организации дорожного движения ограничена автомобильными дорогами, находящимися в непосредственной близости от образовательного учреждения.
2. На схеме обозначаются:
  - здание образовательного учреждения с указанием территории, принадлежащей непосредственно образовательному учреждению (при наличии указать ограждение территории);
  - автомобильные дороги и тротуары;
  - уличные (наземные – регулируемые / нерегулируемые) и внеуличные (надземные и подземные) пешеходные переходы на подходах к образовательному учреждению;
  - дислокация существующих дорожных знаков и дорожной разметки;
  - другие технические средства организации дорожного движения;
  - направление движения транспортных средств по проезжей части;
  - направление безопасного маршрута движения детей (обучающихся, воспитанников).
3. На схеме указано расположение остановок маршрутных транспортных средств и безопасные маршруты движения детей (обучающихся, воспитанников) от остановочного пункта к образовательного учреждения и обратно;
4. При наличии стоянки (парковочных мест) около образовательного учреждения, указывается место расположение и безопасные маршруты движения детей от парковочных мест к образовательному учреждению и обратно.

К схеме (в случае необходимости) должен быть приложен план мероприятий по приведению существующей организации дорожного движения к организации дорожного движения, соответствующей нормативным техническим документам, действующим в области дорожного движения, по окончании реализации которого готовится новая схема.

## Маршруты движения организованных групп детей от образовательного учреждения к стадиону, парку или спортивно-оздоровительному комплексу



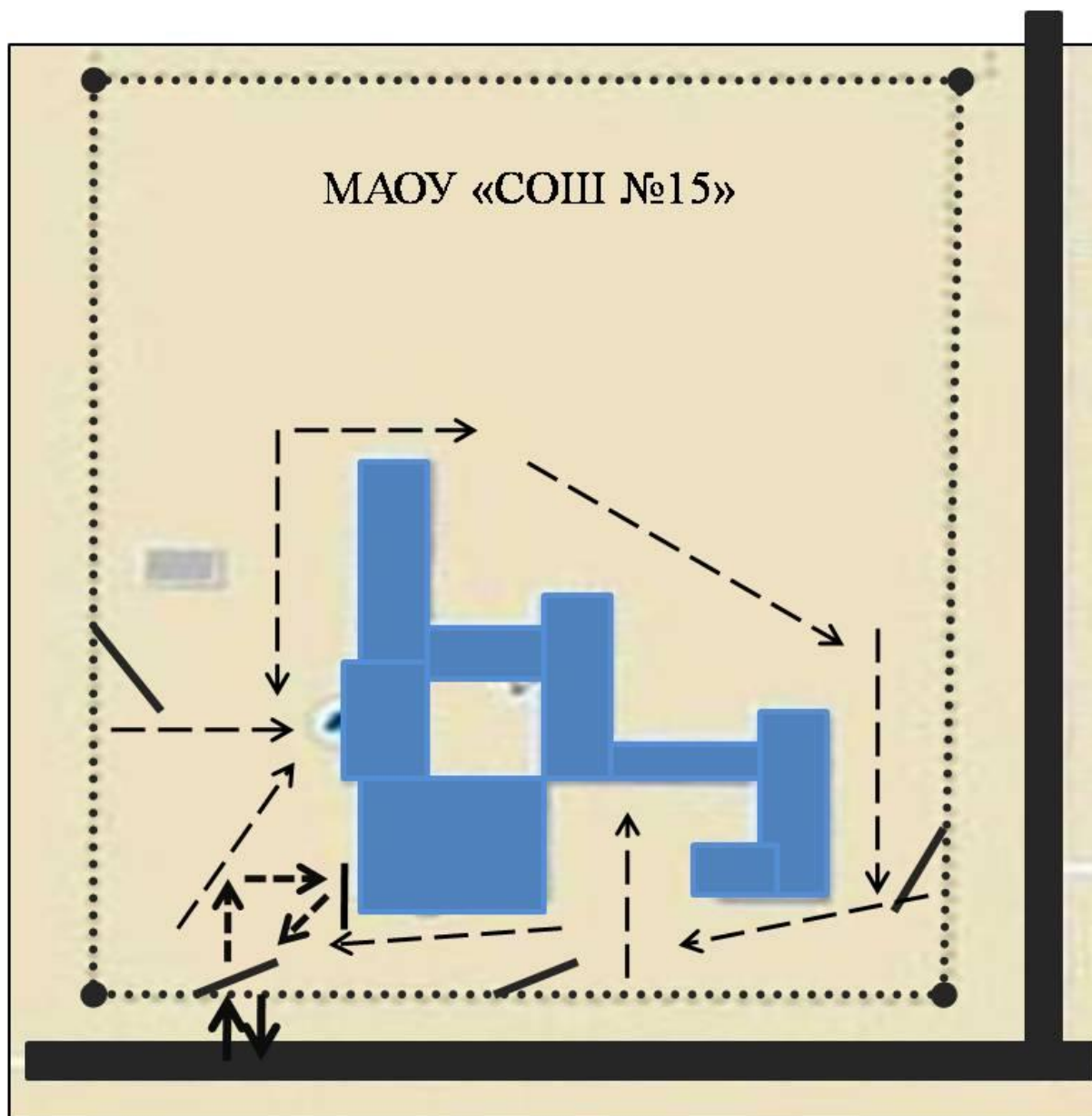
- |   |                                |   |   |
|---|--------------------------------|---|---|
|  | - жилая застройка              |  | - движение транспортных средств                               |
|  | - проезжая часть               |  | - движение детей (учеников) в (из) образовательное учреждение |
|  | - тротуар                      |  | - опасные участки   |
|  | - подземный пешеходный переход |   |   |





**Рекомендации к составлению схемы маршрутов движения организованных групп детей от образовательного учреждения к стадиону, парку или спортивно-оздоровительному комплексу**

На схеме района расположения образовательного учреждения указываются безопасные маршруты движения детей от образовательного учреждения к стадиону, парку или спортивно-оздоровительному комплексу и обратно.

Эти схемы должны использоваться преподавательским составом при организации движения групп детей к местам проведения занятий вне территории образовательного учреждения.

**Пути движения транспортных средств к местам разгрузки/погрузки и рекомендуемые безопасные пути передвижения детей по территории образовательного учреждения**



-  - въезд/выезд грузовых транспортных средств
-  - движение грузовых транспортных средств по территории образовательного учреждения
-  - движение детей и подростков на территории образовательного учреждения
-  - место разгрузки/погрузки

**Рекомендации к составлению схемы пути движения транспортных средств к местам разгрузки/погрузки и рекомендуемые безопасные пути передвижения детей по территории образовательного учреждения**

На схеме указывается примерная траектория движения транспортных средств на территории образовательного учреждения, в том числе места погрузки/разгрузки, а также безопасный маршрут движения детей во время погрузочно-разгрузочных работ.

В целях обеспечения безопасного движения детей по территории образовательного учреждения необходимо исключить пересечения путей движения детей и путей движения транспортных средств.

**II. Информация об обеспечении безопасности перевозок детей специальным транспортным средством (автобусом).  
(при отсутствии автобуса)**

**1. Общие сведения**

Сведения об организациях, осуществляющих перевозку детей специальным транспортным средством (автобусом)

Туристическое агентство «Алиан» (Единый Федеральный Реестр Туроператоров: \_\_\_\_\_  
ВНТ 006930 (51-88-21, 36-50-66. \_\_\_\_\_

Рекомендуемый список контактов организаций, осуществляющих перевозку детей специальным транспортным средством (автобусом).

- Туристическое агентство «Алиан» (Единый Федеральный Реестр Туроператоров: \_\_\_\_\_  
ВНТ 006930\_(51-88-21, 36-50-66. \_\_\_\_\_

Приложение 5

(При перевозке детей специальным транспортным средством (автобусом) сторонней организацией заполняется карточка. Заполненная карточка хранится в разделе «Приложение»)

*Образец*

Информационная карточка  
перевозок детей специальным транспортным средством (автобусом)

Общие сведения

Марка \_\_\_\_\_

Модель \_\_\_\_\_

Государственный регистрационный знак \_\_\_\_\_

Год выпуска \_\_\_\_\_ Количество мест в автобусе \_\_\_\_\_

Соответствие конструкции требованиям, предъявляемым к школьным автобусам \_\_\_\_\_

1. Сведения о владельце

Владелец \_\_\_\_\_  
(наименование организации)

Юридический адрес владельца \_\_\_\_\_

Фактический адрес владельца \_\_\_\_\_

Телефон ответственного лица \_\_\_\_\_

2. Сведения о водителе автобуса

Фамилия, имя, отчество \_\_\_\_\_

Принят на работу \_\_\_\_\_

Стаж вождения категории D \_\_\_\_\_

Телефон \_\_\_\_\_

3. Организационно-техническое обеспечение

Лицо, ответственное за обеспечение безопасности дорожного движения:

\_\_\_\_\_, назначено  
\_\_\_\_\_, прошло аттестацию

Дата последнего технического осмотра \_\_\_\_\_

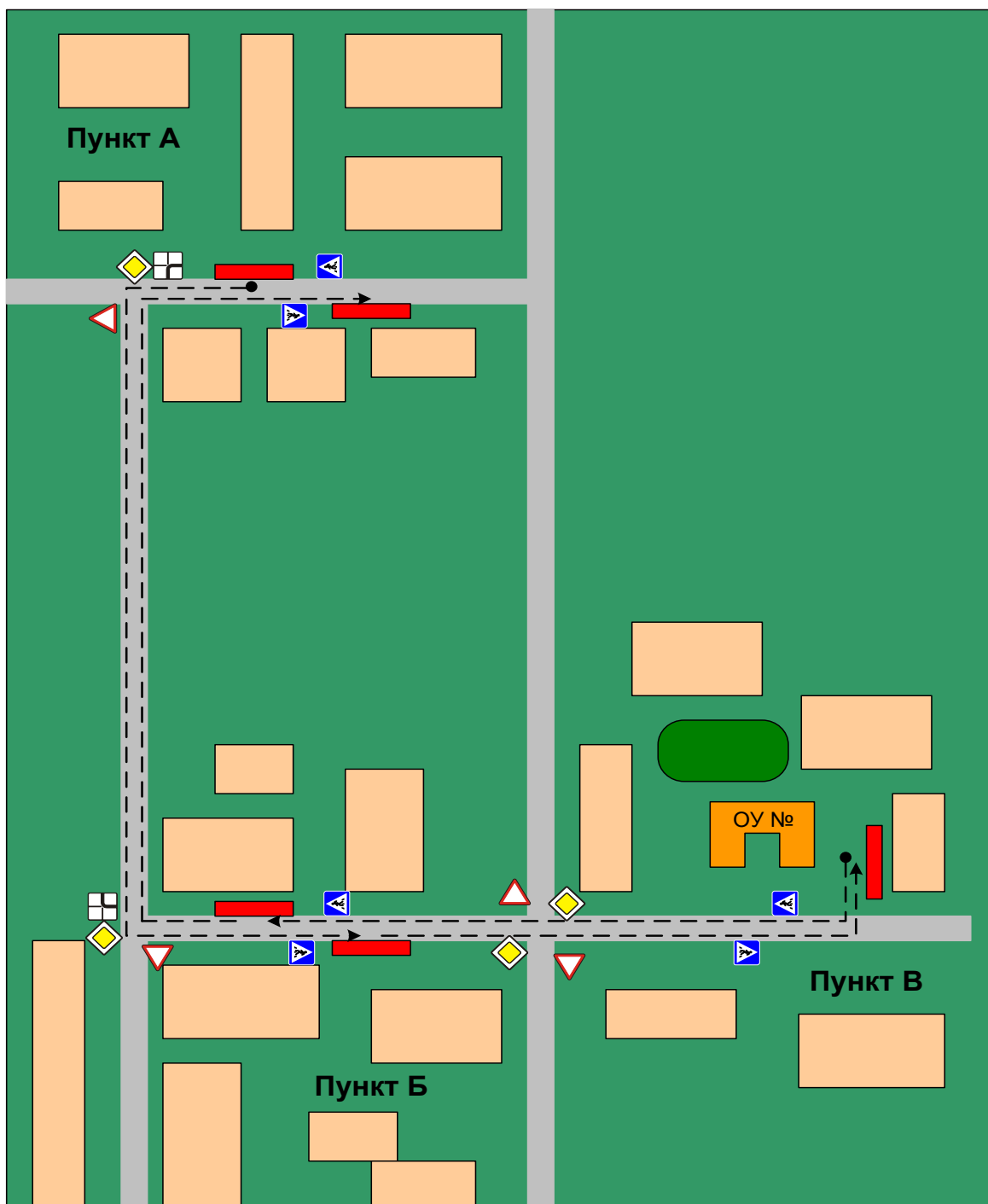
Директор (руководитель)

образовательного учреждения \_\_\_\_\_  
(подпись) (Ф.И.О.)

Руководитель организации,  
осуществляющей перевозку детей  
специальным транспортом  
(автобусом)

\_\_\_\_\_  
(подпись) (Ф.И.О.)

## Схема 2. Маршрут движения автобуса до образовательного учреждения



↔ - маршрут движения автобуса ОУ

■ - место посадки/высадки детей

*(В случаях, когда осуществляется перевозка детей специальным транспортным средством на экскурсии, спортивные соревнования, в лагеря, к месту сдачи государственной аттестации и единого государственного экзамена, Паспорт безопасности ОУ дополняется схемами маршрута движения специального транспортного средства)*

## **Рекомендации к составлению схемы маршрута движения автобуса до образовательного учреждения**

На схеме указываются населенные пункты, через которые следует автобус образовательного учреждения, оборудованные места остановок для посадки и высадки детей в каждом населенном пункте и в иных местах по маршруту движения автобуса; непосредственно населенный пункт, где расположено образовательное учреждение.

На схеме указывается безопасный маршрут следования автобуса образовательного учреждения из пункта А в пункт В, а также обозначены:

- жилые дома населенных пунктов;
- здание образовательного учреждения;
- автомобильные дороги;
- дислокация существующих дорожных знаков на пути следования автобуса образовательного учреждения;
- пешеходные переходы, пересекающие проезжую часть маршрута движения автобуса образовательного учреждения;
- другие технические средства организации дорожного движения на маршруте движения автобуса образовательного учреждения.

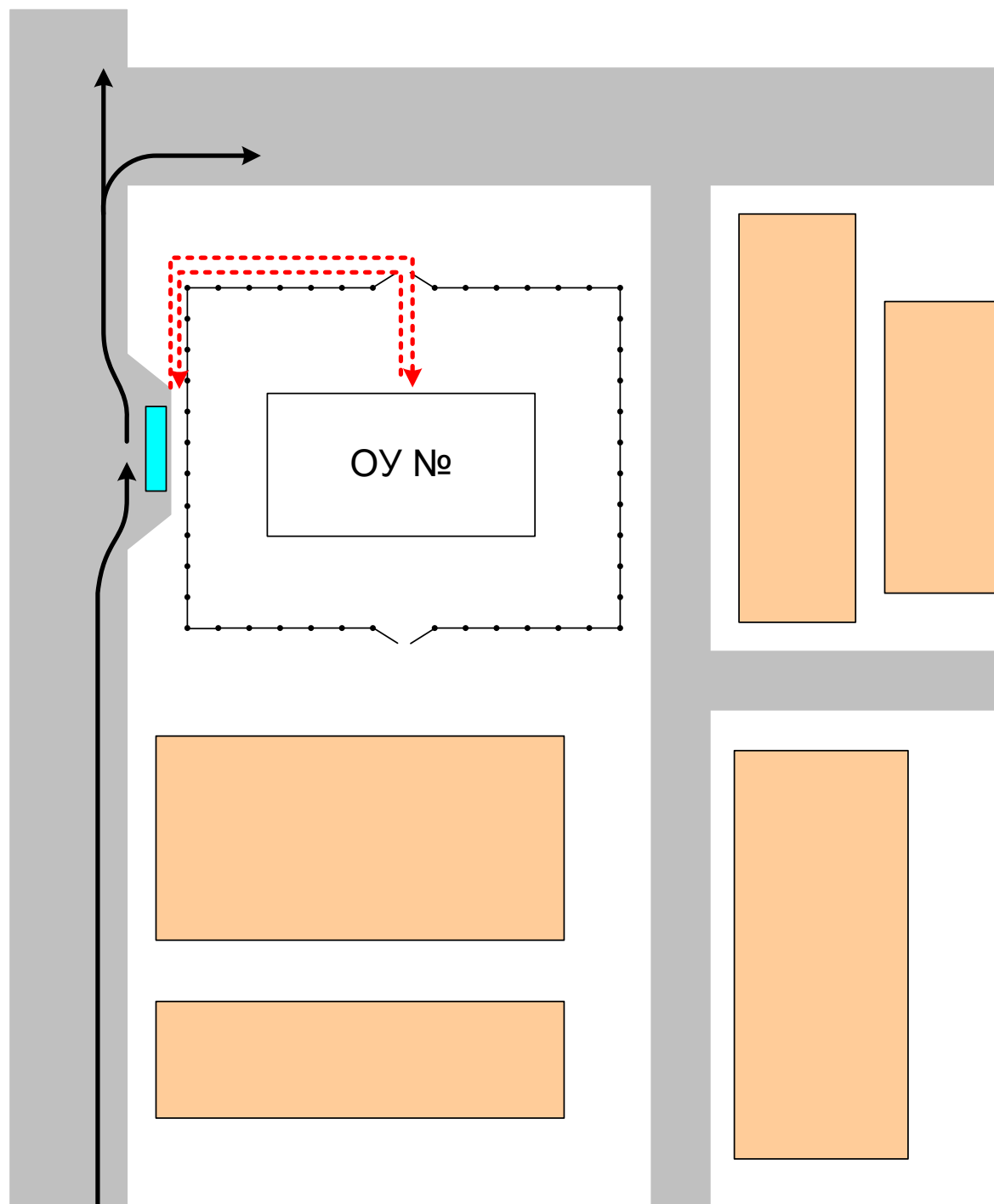
Дополнительно, при наличии трудных (опасных) участков дорог по пути следования автобуса, представляется целесообразным давать их подробное описание с рекомендациями по безопасному преодолению.




Кроме того, рекомендуется дополнять паспорт фотоматериалами с изображением таких участков, а также с изображениями остановочных пунктов и мест ожидания.

В случаях, когда осуществляется перевозка детей специальным транспортным средством на экскурсии, спортивные соревнования, в детские оздоровительные лагеря, к месту сдачи государственной аттестации и единого государственного экзамена, Паспорт безопасности маршрута движения автобуса образовательного учреждения дополняется соответствующими схемами дополнительных маршрутов движения специального транспортного средства (автобуса).



### 3. Схема. Безопасное расположение остановки автобуса у образовательного учреждения



-  - движение школьного автобуса
-  - движение детей и подростков к месту посадки/высадки
-  - место посадки/высадки детей и подростков

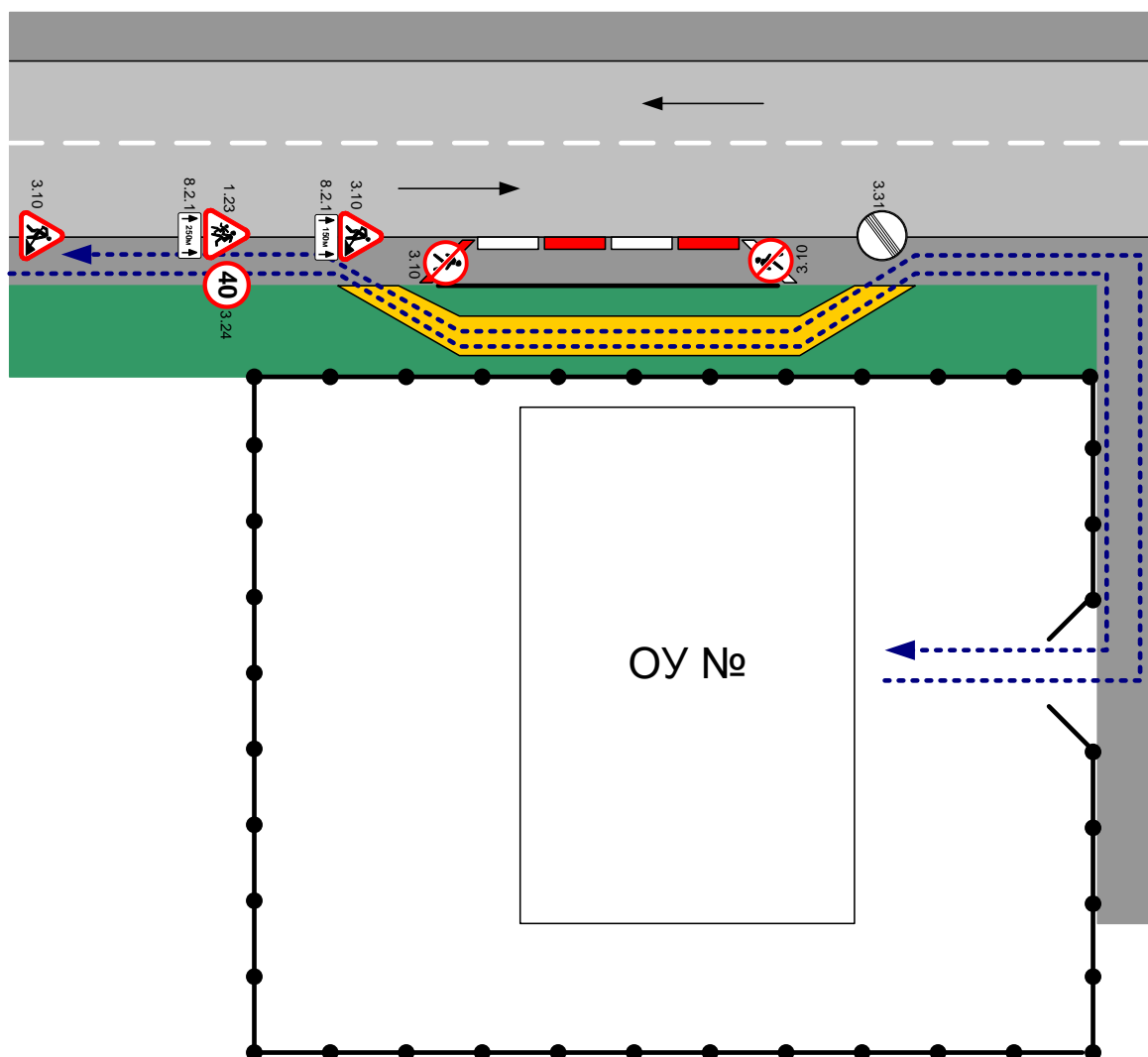
## **Рекомендации к составлению схемы расположения остановки автобуса у образовательного учреждения**




На схеме указывается подъезд в оборудованный «карман» или другое оборудованное место для посадки и высадки детей из автобуса у образовательного учреждения, и дальнейший путь движения автобуса по проезжей части, а также безопасный маршрут движения детей (обучающихся, воспитанников) от остановки автобуса у образовательного учреждения.

На схеме обозначены:

- жилые дома района расположения образовательного учреждения;
- здание образовательного учреждения;
- ограждение территории образовательного учреждения (*при наличии*);
- автомобильные дороги.

**План-схема пути движения транспортных средств и детей (обучающихся, воспитанников) при проведении дорожных ремонтно-строительных работ вблизи образовательного учреждения**



-  - временная пешеходная дорожка
-  - направление движения транспортного потока
-  - рекомендуемое направление движения детей (учеников)

**Рекомендации к составлению план-схемы пути движения транспортных средств и детей  
(учеников)  
при проведении дорожных ремонтно-строительных работ вблизи образовательного  
учреждения**

На схеме указывается место производства дорожных ремонтно-строительных работ, его обустройство дорожными знаками и ограждениями, иными техническими средствами организации дорожного движения, а также безопасный маршрут движения детей (обучающихся, воспитанников) к образовательному учреждению с учетом изменения маршрута движения по тротуару.

На схеме обозначены:

- участок производства дорожных ремонтно-строительных работ;
- автомобильные дороги;
- тротуары;
- альтернативные пути (обходы места производства дорожных ремонтно-строительных работ пешеходами и объезды транспортными средствами);
- здание образовательного учреждения;
- ограждение территории образовательного учреждения *(при наличии)*.

Акт об установке дорожных знаков на территории МАОУ «СОШ №15»  
и прилегающей к ней территории 29микрорайона

1. Расположены искусственные неровности (2 шт.) и установлены знаки «Искусственная неровность!» в местах перехода дороги от школы к домам 30/17, 30/13 и 30/24.
2. Обозначена разметка «зебра» и установлен знак «Пешеходный переход» в местах перехода дороги перед главным входом в школу напротив дома 30/13 от школы к домам 30/17, 30/13.
3. Имеются знаки «Осторожно, дети!» вдоль дороги перед домами 29/18, 30/17 и 30/24.
4. Имеются знаки «Ограничение скорости 40» вдоль дороги перед домами 29/18, 30/17 и 30/24.

Руководитель учреждения

Якупова Е.Н.